




Razítko oprávněné osoby:

Revize:	Datum:	Popis:	Kontroloval:

Stavebník/Investor:	<b>Správa železnic, státní organizace</b>	
Adresa:	Dlážděná 1003/7, 110 00 Praha 1	
Zástupce investora:	Stavební správa západ	
Adresa:	Diamond Point - Ke Štvanici 656/3, Praha 8, 18600	

Zhotovitel stavby:	<b>SAGASTA s.r.o.</b>			
Adresa:	Novodvorská 1010/14, 142 00, Praha 4 - Lhotka			
Kontakt:	T: +420 261 344 100 E: info@sagasta.cz			
Zhotovitel objektu:	<b>SAGASTA s.r.o.</b>			
Adresa:	Novodvorská 1010/14, 142 00, Praha 4 - Lhotka			
Kontakt:	T: +420 261 344 100 E: info@sagasta.cz			
Hlavní projektant (HIP):	Specialista:	Odpovědný projektant:	Zpracovatel:	
Ing. Emil Špaček	Ing. Emil Špaček	Ing. Emil Špaček	Ing. Petr Burda	

Název stavby/akce:	<b>Rekonstrukce náspu v km 72,300 - 72,350 v úseku Blíževedly - Česká Lípa</b>			Označení (S-kód): S632100086
Název části:	Stavební výkresy			Označení zhotovitele: 121 070
Název objektu:	<b>Železniční svršek a spodek</b>			Označení části: D.2.1.1
Název přílohy:	Situace			Označení objektu/komplexu: <b>SO 01-10-01</b> <b>SO 01-11-01</b>
Název dílčí části přílohy:	Situace			Číslo přílohy: <b>2.</b> <b>001</b>
Kraj:	Katastrální území:	TUDU:	Paré:	
Liberecký	Stvolínky	113114		
Stupeň dokumentace:	Datum zpracování:	Formáty:	Měřítko:	
DUSP+PDPS	13.10.2021	3xA4	1:1000	
S-kód: S 6 3 2 1 0 0 0 8 6 - P D P S - - - - - X X X X X X X X - X X - X - X X X - 0 0 1				
[Prostor pro další informace]				